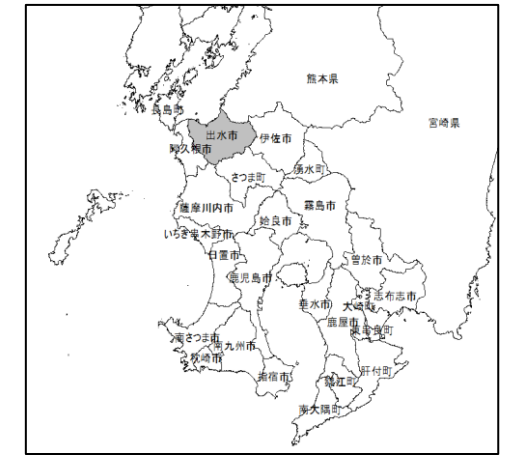




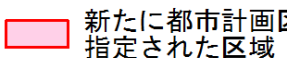
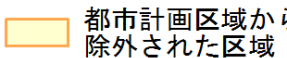
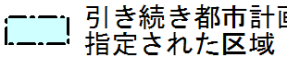
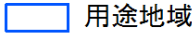
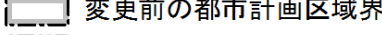
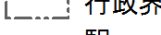



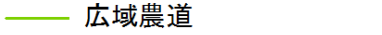
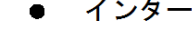

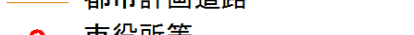
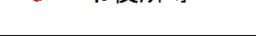

# 出水都市計画区域の変更 位置図



 これまでの都市計画区域で  
引き続き指定された区域 (青)

 新たに都市計画区域に  
指定された区域 (赤)

 都市計画区域から  
除外された区域 (黄)

- 凡例**
-  新たに都市計画区域に指定された区域
  -  都市計画区域から除外された区域
  -  引き続き都市計画区域に指定された区域
  -  用途地域
  -  変更前の都市計画区域界
  -  行政区界
  -  駅
  -  鉄道
  -  国道
  -  県道 (主要地方道含む)
  -  広域農道
  -  インターチェンジ
  -  高速道路 (破線は未供用)
  -  都市計画道路
  -  市役所等

◆問い合わせ先◆  
出水市役所建設部都市計画課計画管理係  
☎0996-63-4063

