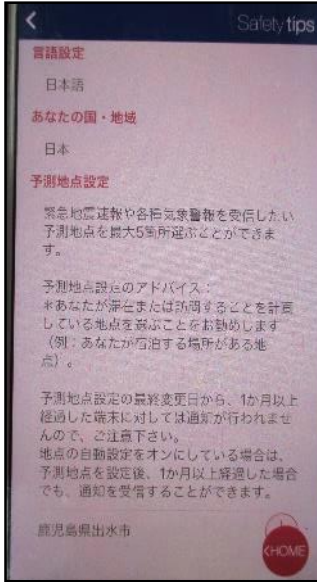


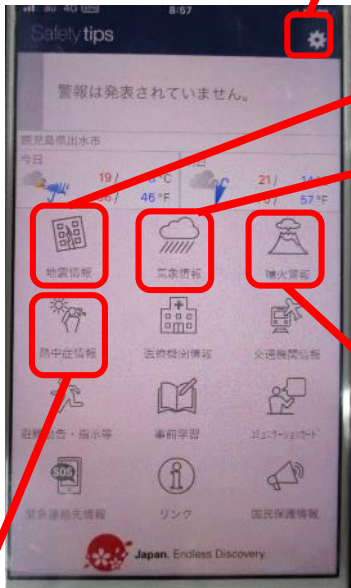
Safety tipsの操作要領



- ### 【初期設定】
- 1 通常使用する言語設定
 - 2 母国名
 - 3 予測地点設定
5箇所設定可能



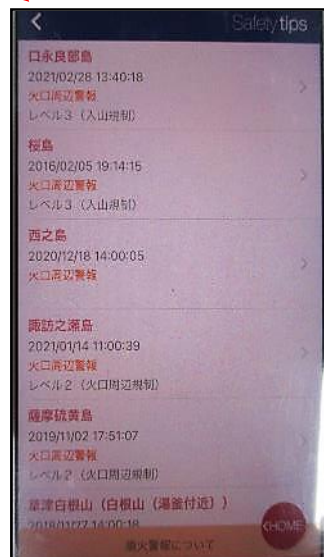
- ### 【地震情報】
- 1 震源地の地図
 - 2 震源の深さ
 - 3 マグニチュード
 - 4 過去の震度3以上の地震情報を確認可能
 - 5 現在地との位置関係などを簡単に検索可能



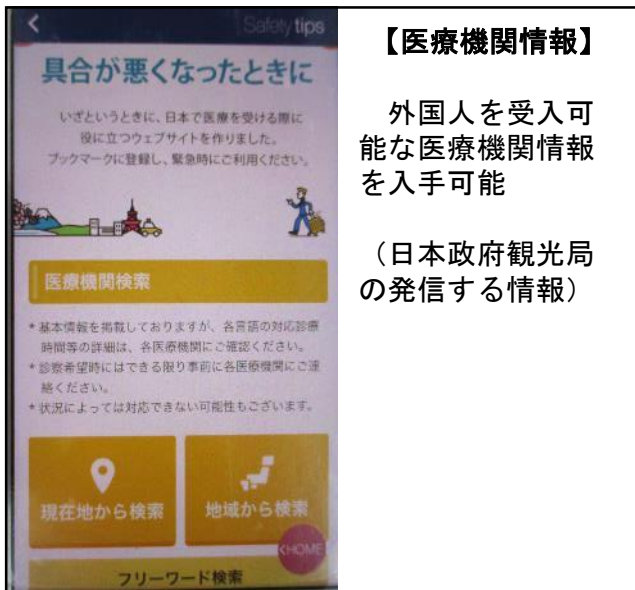
- ### 【気象警報】
- 1 特定地点の気象特別警報と気象警報を表示します。
 - 2 気象警報の説明
 - 3 警報発表時の対応行動表



- ### 【熱中症情報】
- 熱中症の危険度を確認可能



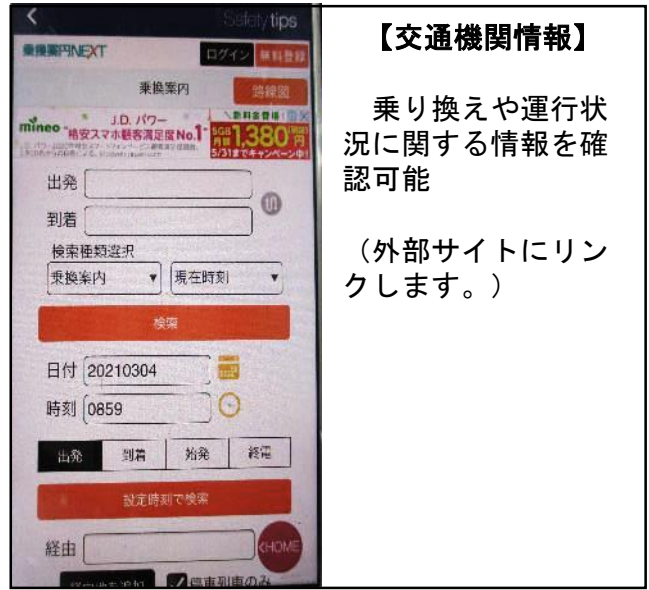
- ### 【噴火警報】
- 1 現在発表中の噴火警報情報
 - 2 噴火詳細情報
 - 3 現在地と火山の位置関係を簡単に検索可能



【医療機関情報】

外国人を受入可能な医療機関情報を入手可能

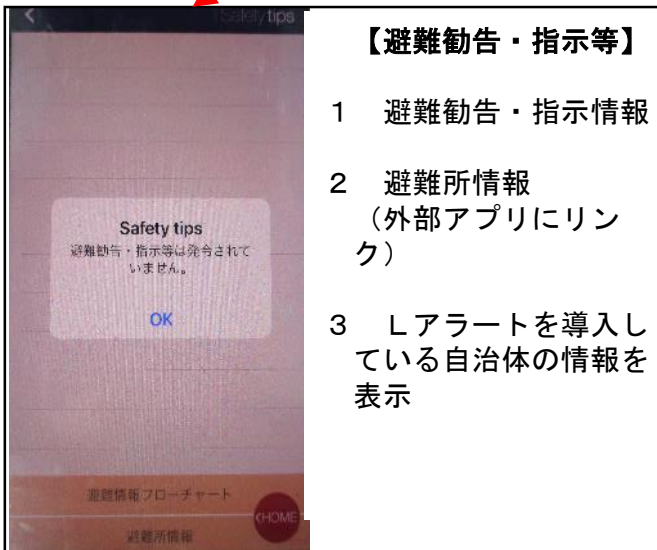
(日本政府観光局の発信する情報)



【交通機関情報】

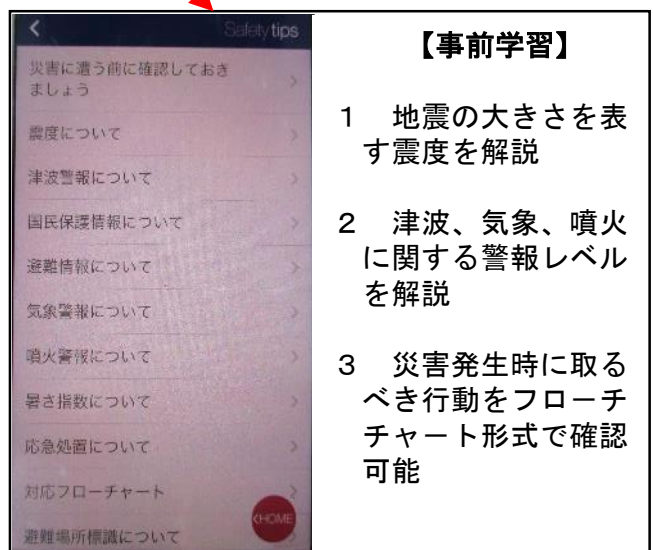
乗り換えや運行状況に関する情報を確認可能

(外部サイトにリンクします。)



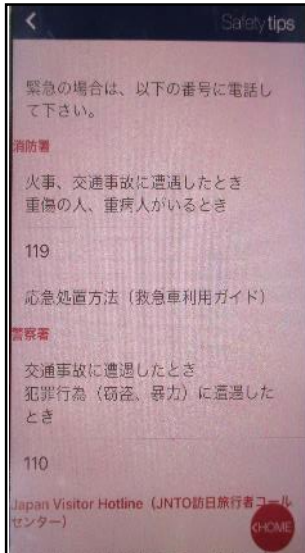
【避難勧告・指示等】

- 1 避難勧告・指示情報
- 2 避難所情報 (外部アプリにリンク)
- 3 Lアラートを導入している自治体の情報を表示



【事前学習】

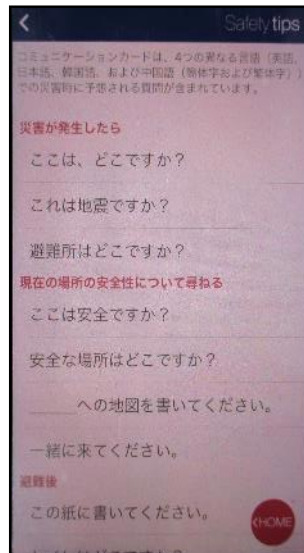
- 1 地震の大きさを表す震度を解説
- 2 津波、気象、噴火に関する警報レベルを解説
- 3 災害発生時に取るべき行動をフローチャート形式で確認可能



【緊急連絡先情報】

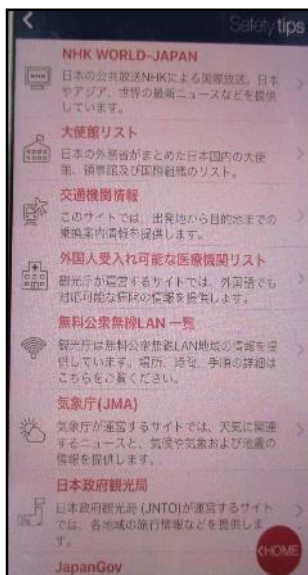
下記の緊急連絡先を表示

- 1 警察署
- 2 消防署
- 3 訪日旅行者コールセンター



【コミュニケーションカード】

- 1 災害時に想定される質問集を4ヶ国語で表示
(日・英・中・(繁体字・簡体字)・韓)
- 2 周囲の情報を得たい時に便利なツール



【リンク】

便利なリンク集を

- 1 NHK国際放送
- 2 大使館リスト
- 3 無料無線LAN一覧
- 4 気象庁サイト
- 5 日本政府観光局サイト



【国民保護情報】

総務省消防庁が配信する国民保護情報のうち、弾道ミサイルに関する情報が配信されます。