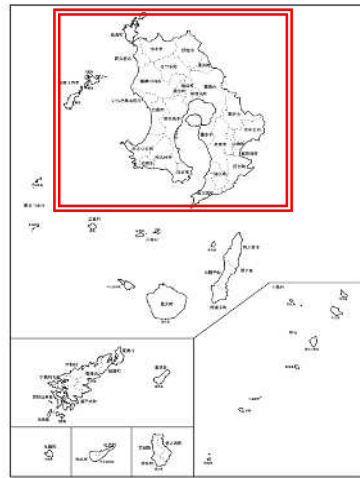
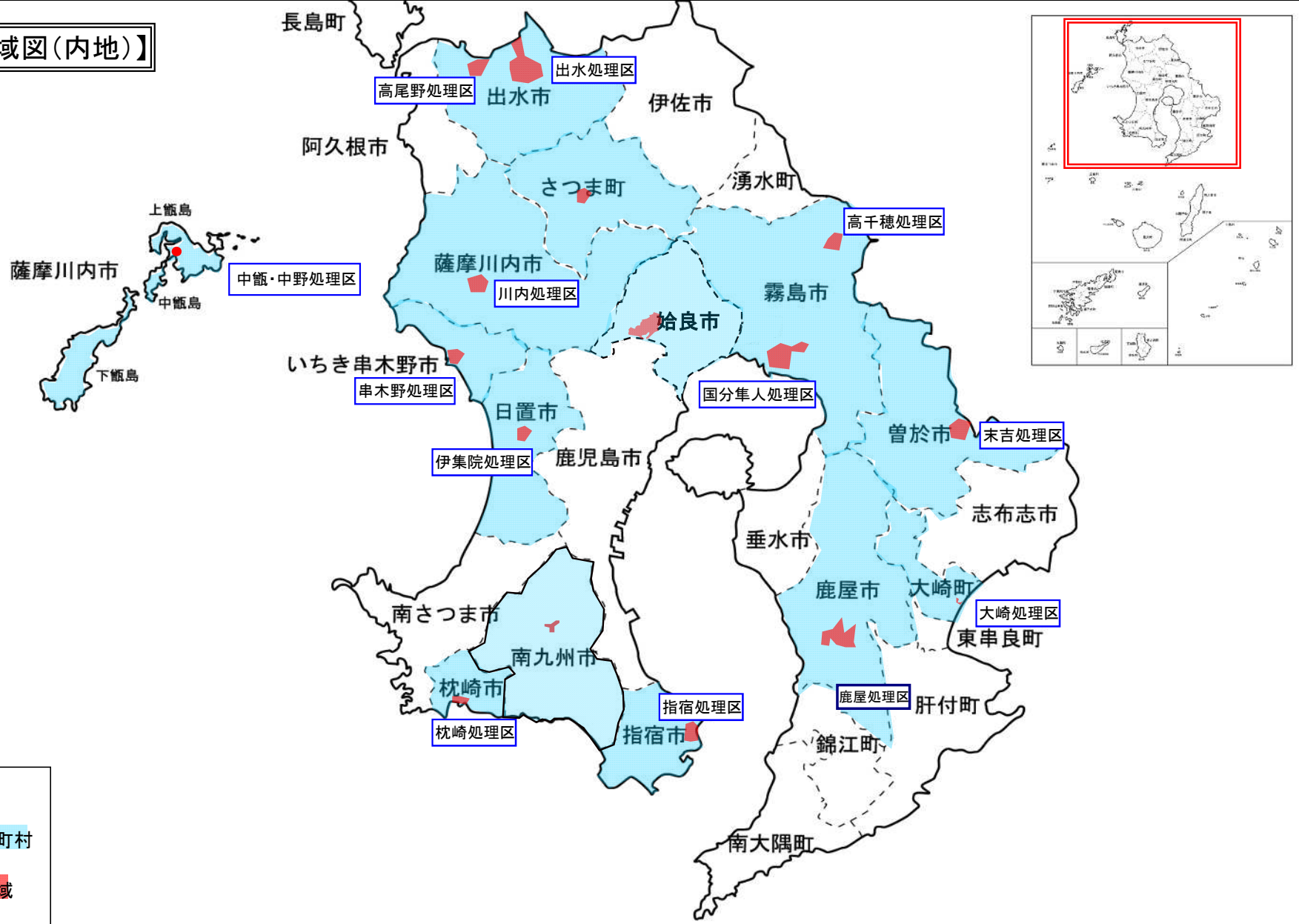


(参考図面) 防災・安全交付金

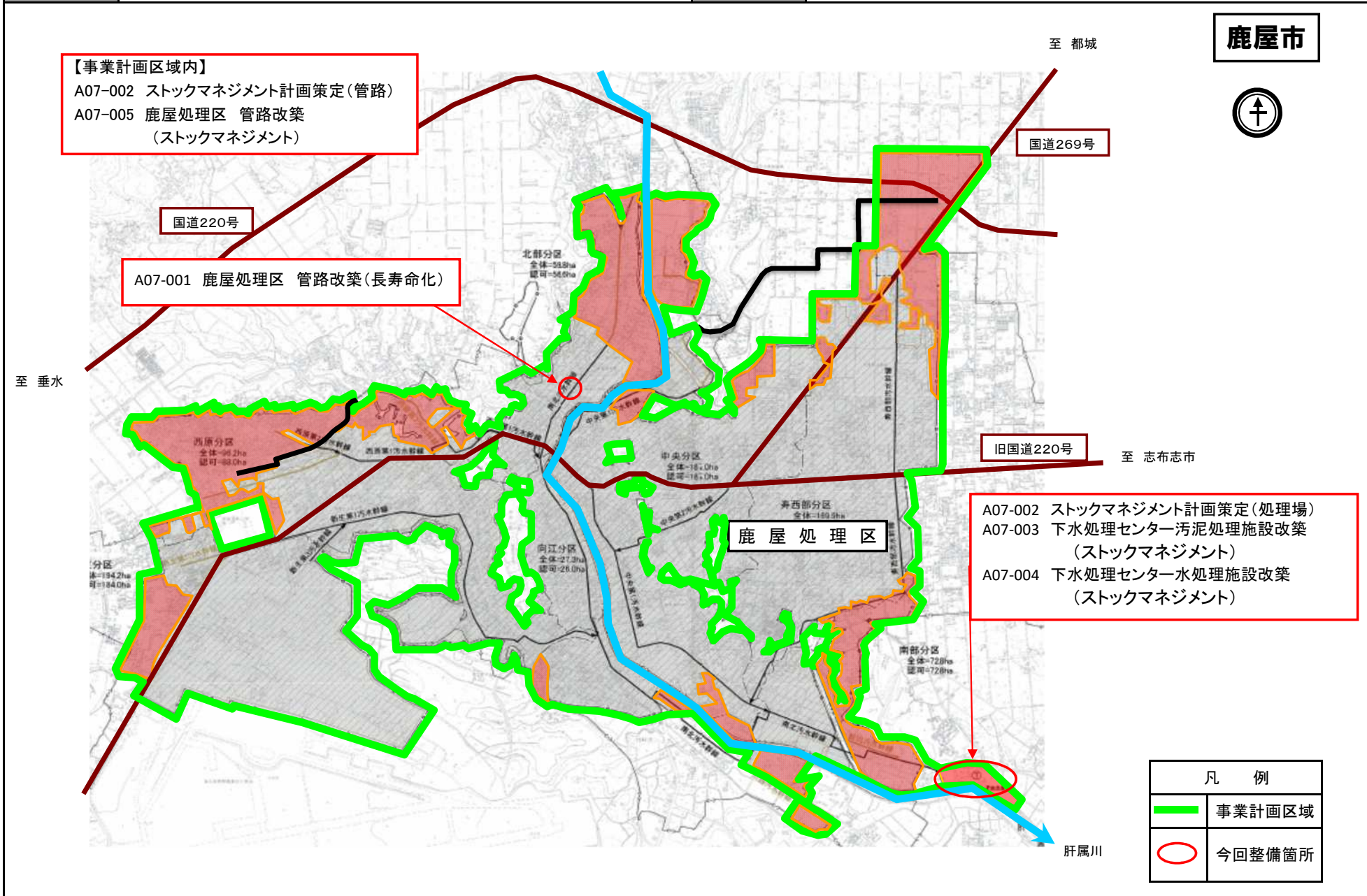
計画の名称	【鹿児島県】潤いと安らぎのある快適な生活環境の創出と豊かな自然環境の保全 (内地：防災・安全)	
計画の期間	令和2年度 ～ 令和6年度 (5年間)	交付対象 鹿屋市, 枕崎市, 出水市, 指宿市, 薩摩川内市, 日置市, 曾於市, 霧島市, いちき串木野市, 大崎町, さつま町, 始良市

【鹿児島県広域図(内地)】



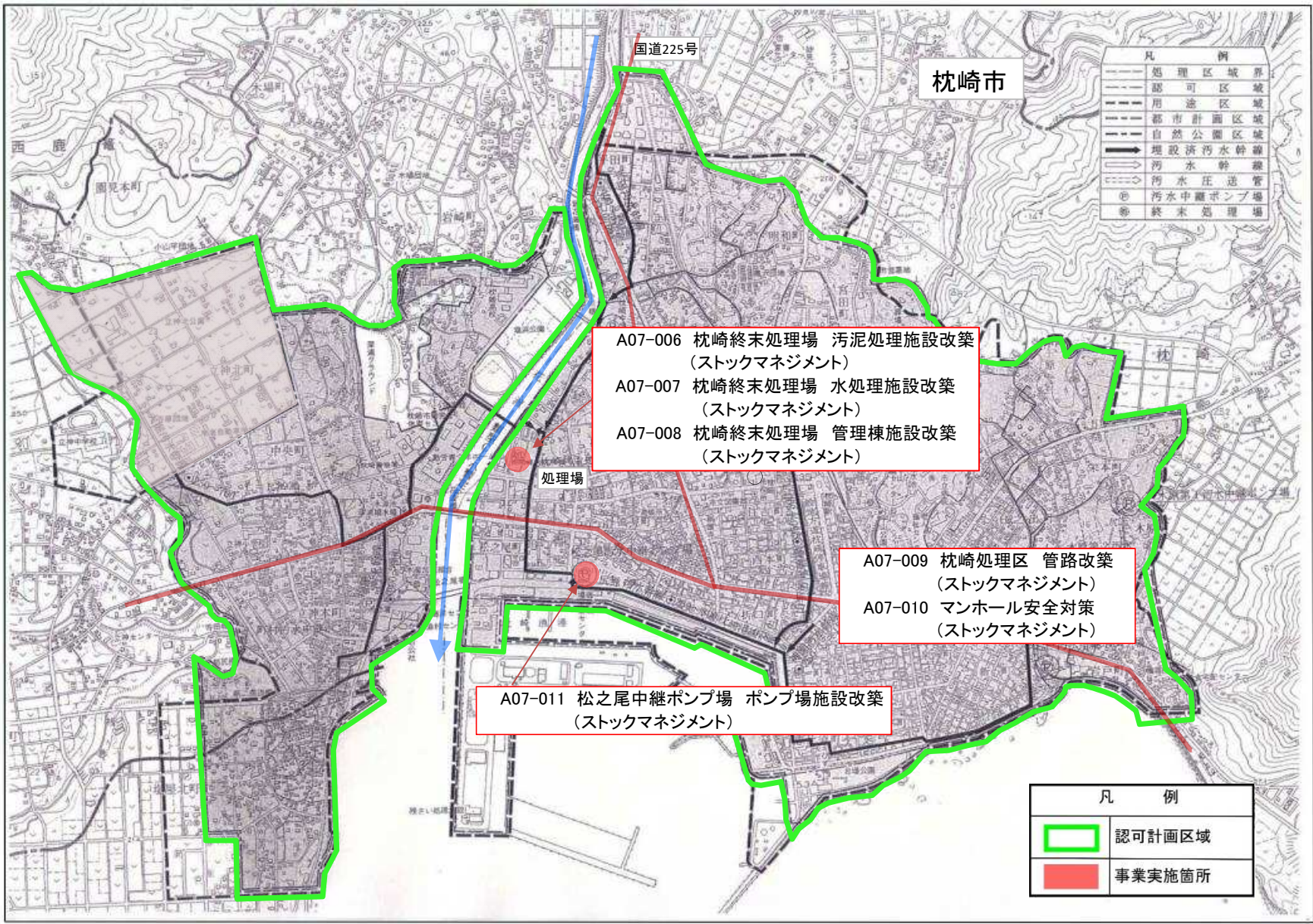
(参考図面) 防災・安全交付金

計画の名称	【鹿児島県】潤いと安らぎのある快適な生活環境の創出と豊かな自然環境の保全 (内地：防災・安全)		
計画の期間	令和2年度 ~ 令和6年度 (5年間)	交付対象	鹿屋市, 枕崎市, 出水市, 指宿市, 薩摩川内市, 日置市, 曾於市, 霧島市, いちき串木野市, 大崎町, さつま町, 始良市



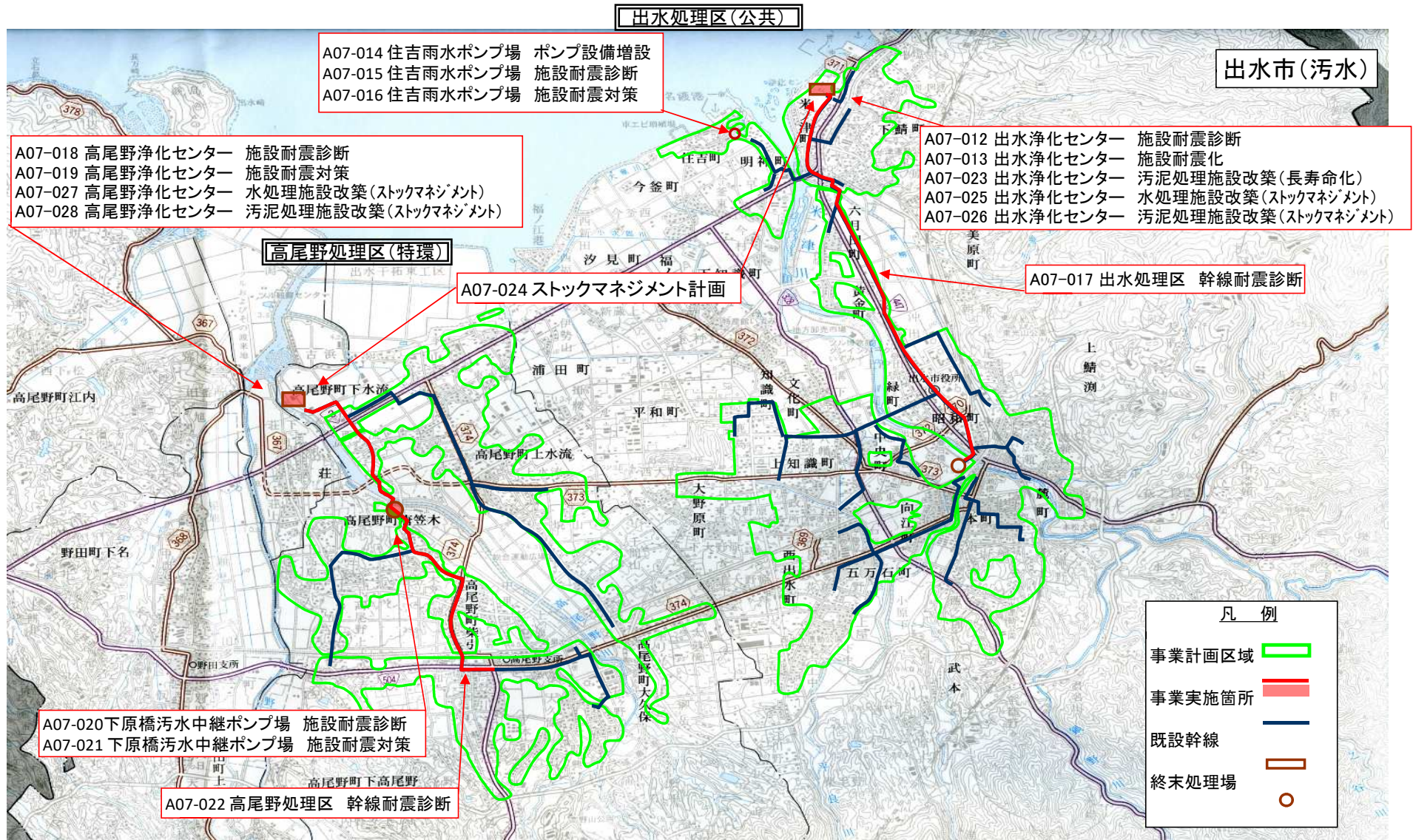
(参考図面) 防災・安全交付金

計画の名称	【鹿児島県】潤いと安らぎのある快適な生活環境の創出と豊かな自然環境の保全 (内地：防災・安全)
計画の期間	令和2年度 ～ 令和6年度 (5年間)
交付対象	鹿屋市, 枕崎市, 出水市, 指宿市, 薩摩川内市, 日置市, 曾於市, 霧島市, いちき串木野市, 大崎町, さつま町, 始良市



(参考図面) 防災・安全交付金

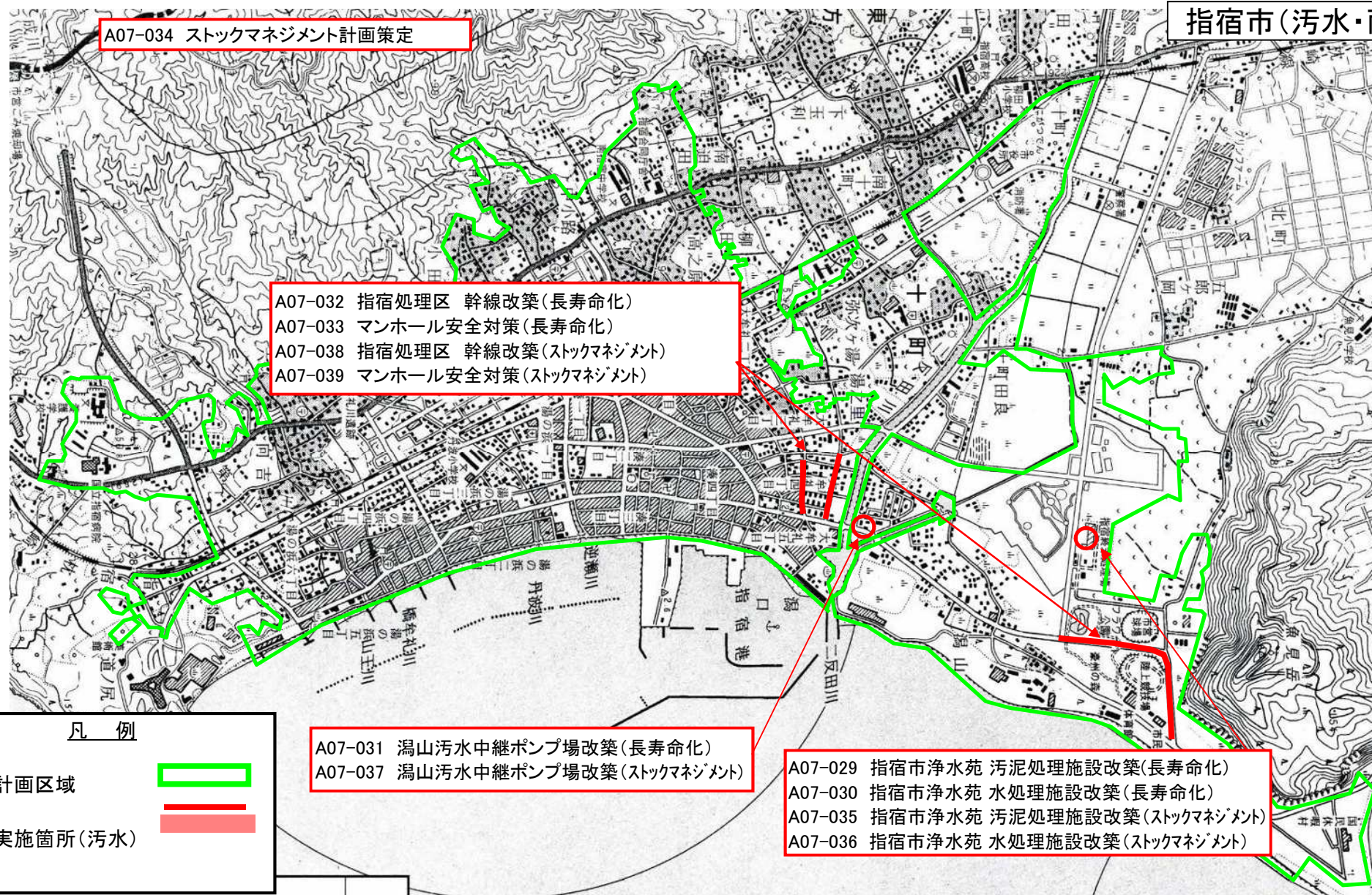
計画の名称	【鹿児島県】潤いと安らぎのある快適な生活環境の創出と豊かな自然環境の保全 (内地：防災安全)	
計画の期間	令和2年度 ～ 令和6年度 (5年間)	交付対象 鹿屋市, 枕崎市, 出水市, 指宿市, 薩摩川内市, 日置市, 曾於市, 霧島市, いちき串木野市, 大崎町, さつま町, 始良市



(参考図面) 防災・安全交付金

計画の名称	【鹿児島県】潤いと安らぎのある快適な生活環境の創出と豊かな自然環境の保全 (内地：防災・安全)	
計画の期間	令和2年度 ～ 令和6年度 (5年間)	交付対象

指宿市(汚水・雨水)




A07-034 ストックマネジメント計画策定


A07-032 指宿処理区 幹線改築(長寿命化)  
 A07-033 マンホール安全対策(長寿命化)  
 A07-038 指宿処理区 幹線改築(ストックマネジメント)  
 A07-039 マンホール安全対策(ストックマネジメント)

A07-031 瀧山汚水中継ポンプ場改築(長寿命化)  
 A07-037 瀧山汚水中継ポンプ場改築(ストックマネジメント)

A07-029 指宿市浄水苑 汚泥処理施設改築(長寿命化)  
 A07-030 指宿市浄水苑 水処理施設改築(長寿命化)  
 A07-035 指宿市浄水苑 汚泥処理施設改築(ストックマネジメント)  
 A07-036 指宿市浄水苑 水処理施設改築(ストックマネジメント)

凡例

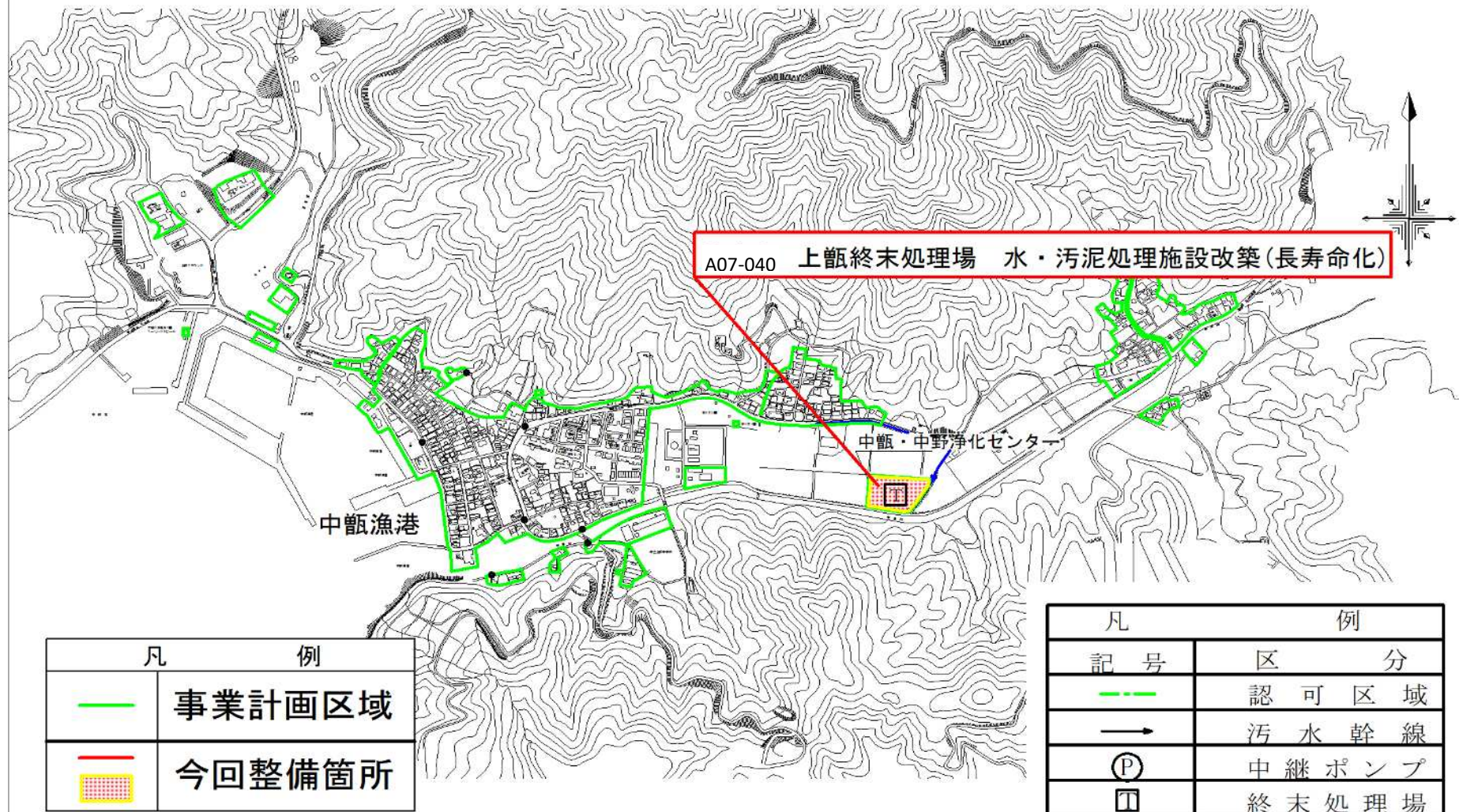
事業計画区域 

事業実施箇所(汚水) 

(参考図面) 防災・安全交付金

計画の名称	【鹿児島県】潤いと安らぎのある快適な生活環境の創出と豊かな自然環境の保全 (内地：防災・安全)
計画の期間	令和2年度～令和6年度 (5年間)
交付対象	鹿屋市, 枕崎市, 出水市, 指宿市, 薩摩川内市, 日置市, 曾於市, 霧島市, いちき串木野市, 大崎町, さつま町, 始良市

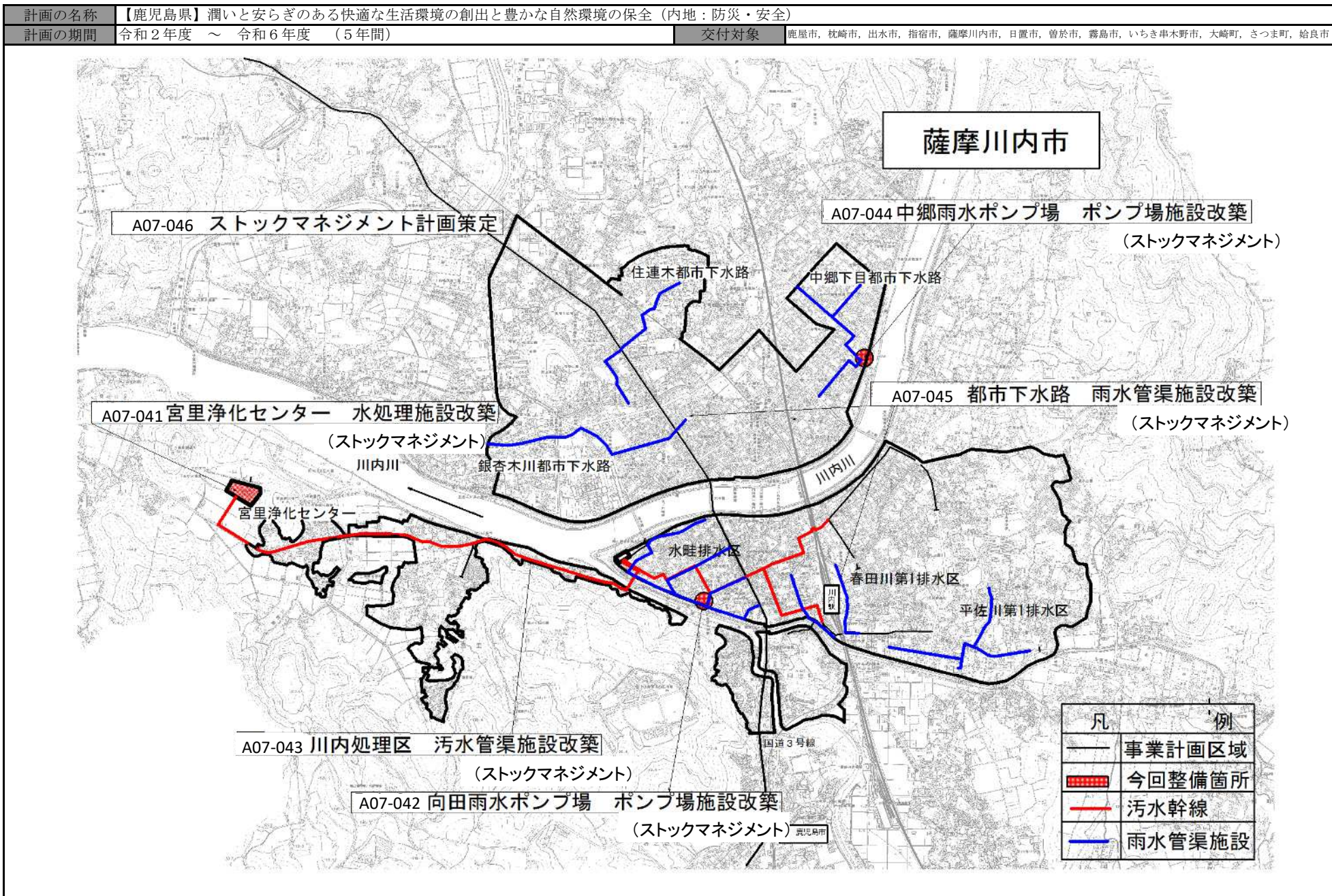
箇所名：薩摩川内市中甑・中野公共下水道(特環)



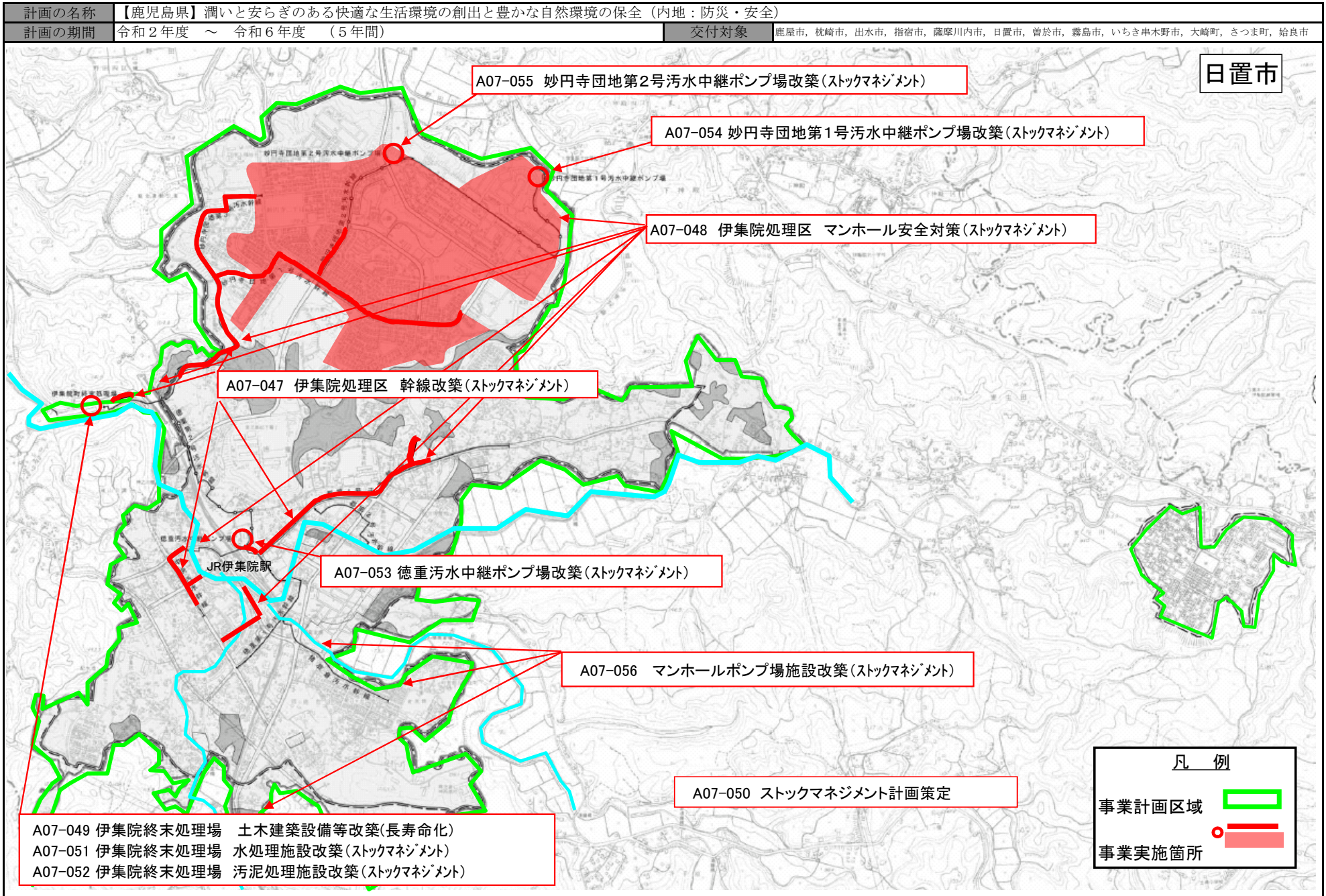
凡	例
	事業計画区域
	今回整備箇所

凡	例
記号	区分
	認可区域
	汚水幹線
	中継ポンプ
	終末処理場

(参考図面) 防災・安全交付金



(参考図面) 防災・安全交付金

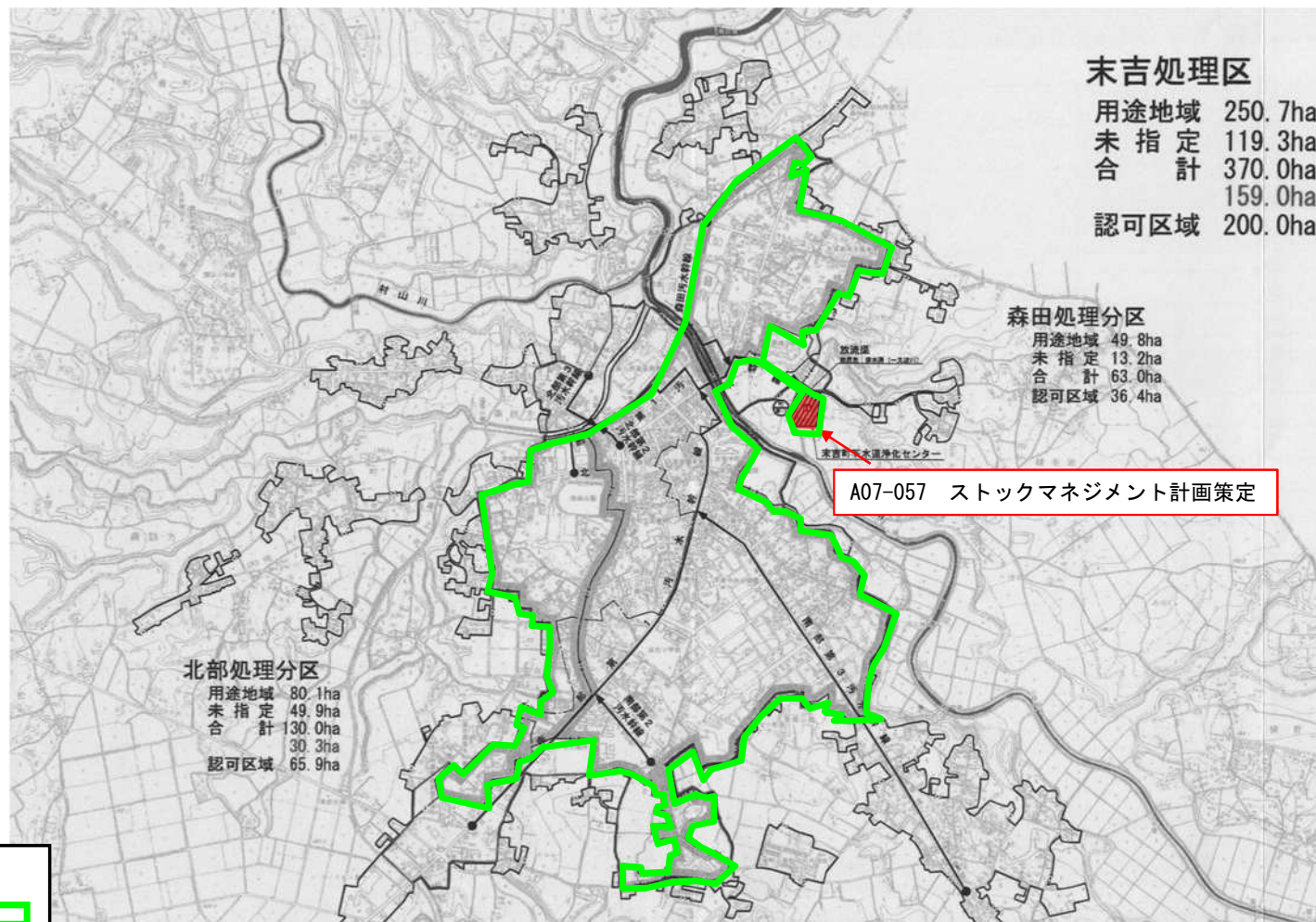




(参考図面) 防災・安全交付金

計画の名称	【鹿児島県】潤いと安らぎのある快適な生活環境の創出と豊かな自然環境の保全 (内地：防災・安全)		
計画の期間	令和2年度 ～ 令和6年度 (5年間)	交付対象	鹿屋市, 枕崎市, 出水市, 指宿市, 薩摩川内市, 日置市, 曾於市, 霧島市, いちき串木野市, 大崎町, さつま町, 始良市

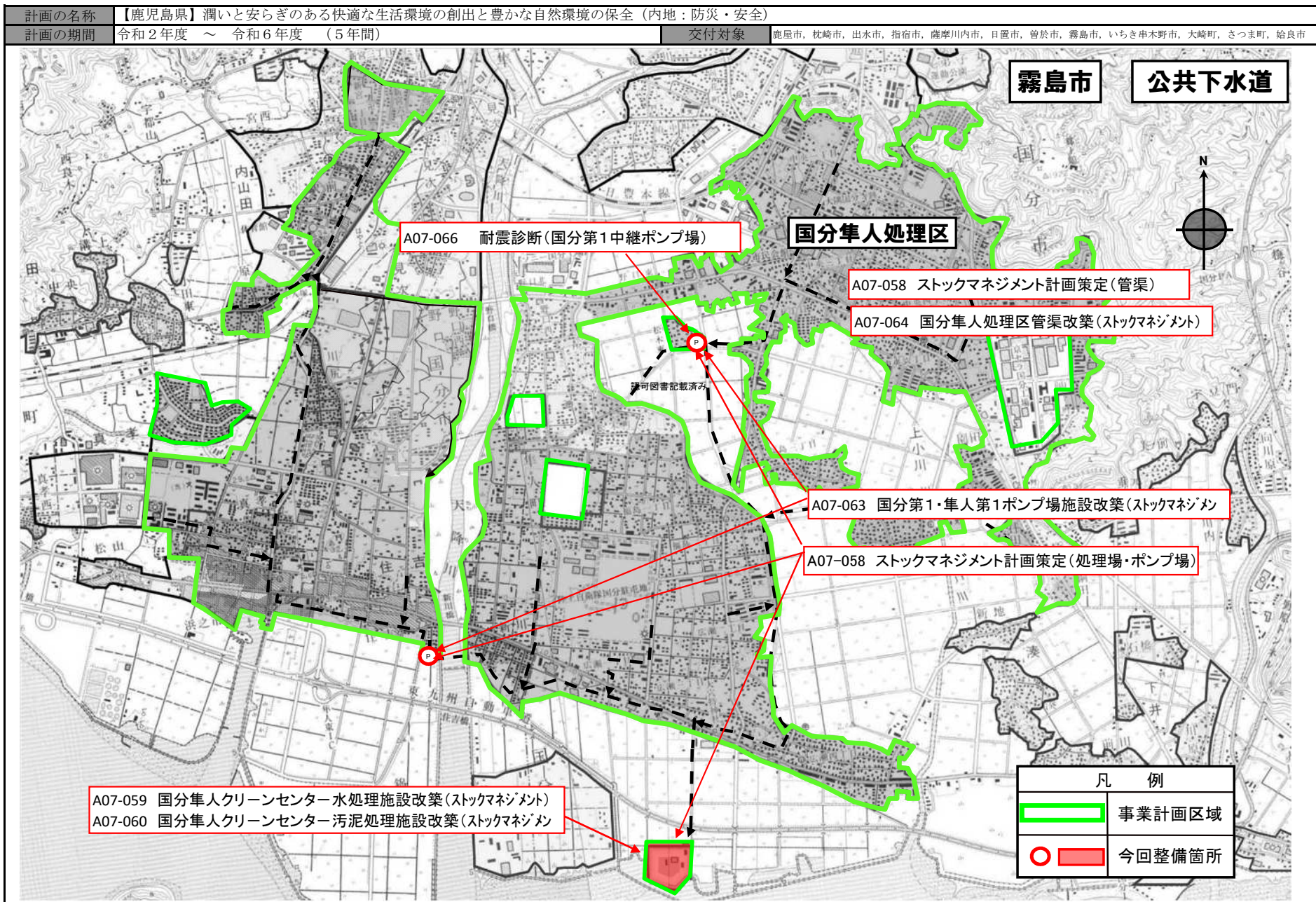
曾於市



凡例

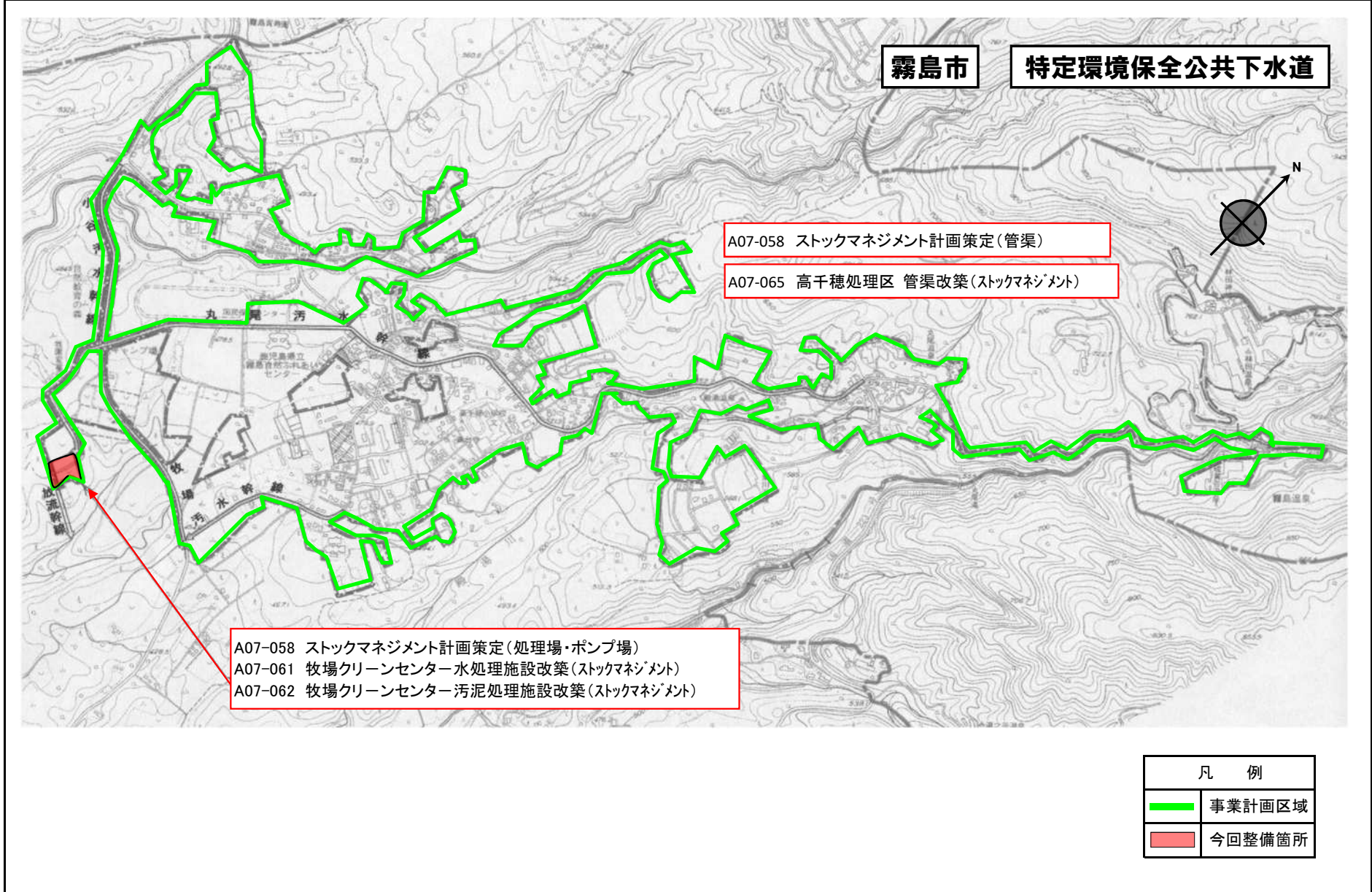
事業計画区域	
事業実施箇所	

(参考図面) 防災・安全交付金



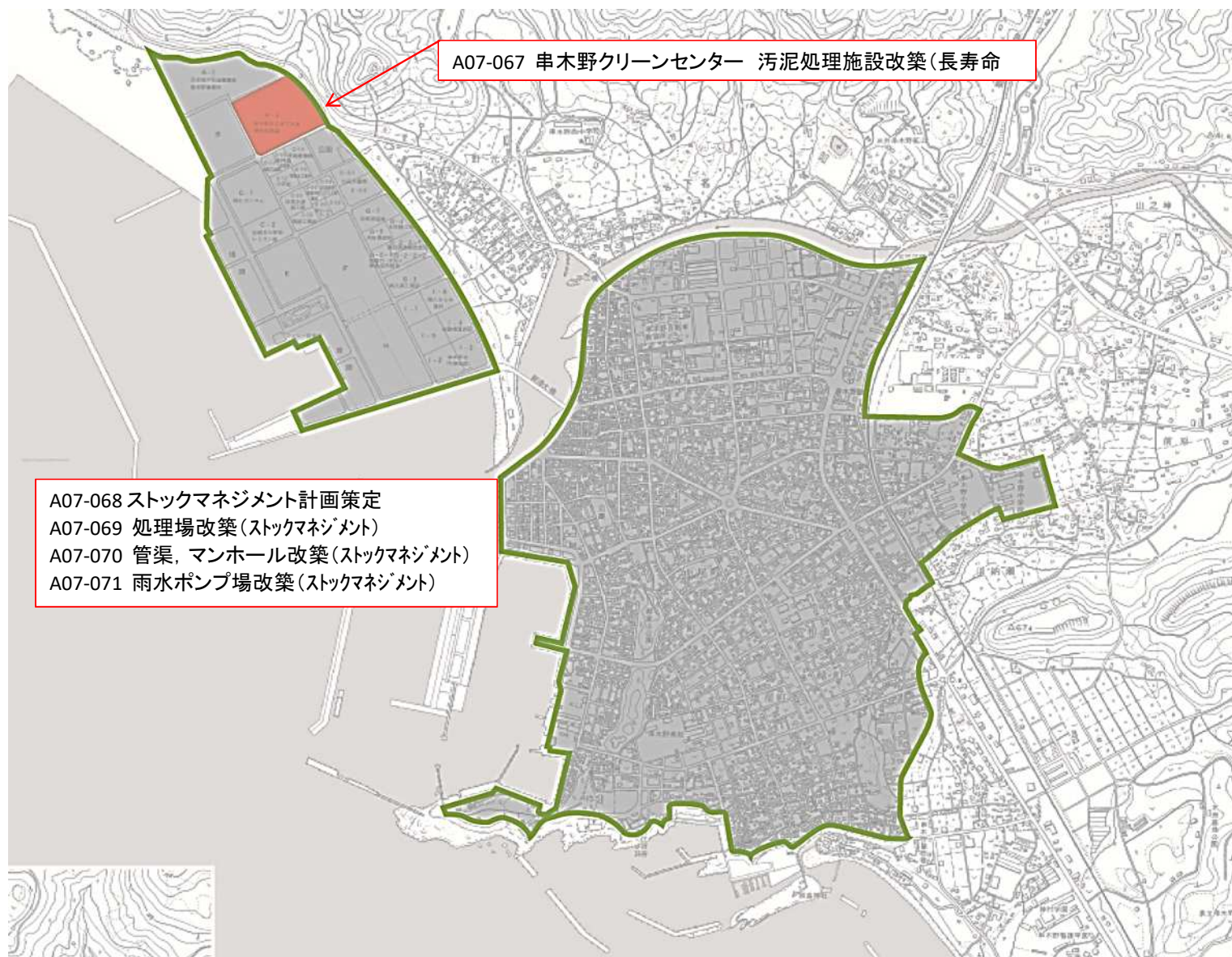
(参考図面) 防災・安全交付金

計画の名称	【鹿児島県】潤いと安らぎのある快適な生活環境の創出と豊かな自然環境の保全 (内地：防災・安全)		
計画の期間	令和2年度 ～ 令和6年度 (5年間)	交付対象	鹿屋市, 枕崎市, 出水市, 指宿市, 薩摩川内市, 日置市, 曾於市, 霧島市, いちき串木野市, 大崎町, さつま町, 始良市



(参考図面) 防災・安全交付金

計画の名称	【鹿児島県】潤いと安らぎのある快適な生活環境の創出と豊かな自然環境の保全 (内地：防災・安全)
計画の期間	令和2年度 ～ 令和6年度 (5年間)
交付対象	鹿屋市, 枕崎市, 出水市, 指宿市, 薩摩川内市, 日置市, 曾於市, 霧島市, いちき串木野市, 大崎町, さつま町, 始良市



いちき串木野市

A07-068 ストックマネジメント計画策定  
A07-069 処理場改築(ストックマネジメント)  
A07-070 管渠, マンホール改築(ストックマネジメント)  
A07-071 雨水ポンプ場改築(ストックマネジメント)

A07-067 串木野クリーンセンター 汚泥処理施設改築(長寿命)

凡例	
事業計画区域	
今回整備箇所	

(参考図面) 防災・安全交付金

計画の名称	【鹿児島県】潤いと安らぎのある快適な生活環境の創出と豊かな自然環境の保全 (内地：防災・安全)
計画の期間	令和2年度～令和6年度 (5年間)
交付対象	鹿屋市, 枕崎市, 出水市, 指宿市, 薩摩川内市, 日置市, 曾於市, 霧島市, いちき串木野市, 大崎町, さつま町, 始良市



大崎町公共下水道全体計画図

大崎処理区  
 全体計画面積 240ha  
 事業計画面積 240ha

A07-072 スtockマネジメント計画策定

大崎クリーンセンター  
 放流先 田原川  
 類型 C、D  
 範囲 全域  
 基準点 河口から300m上流の地点

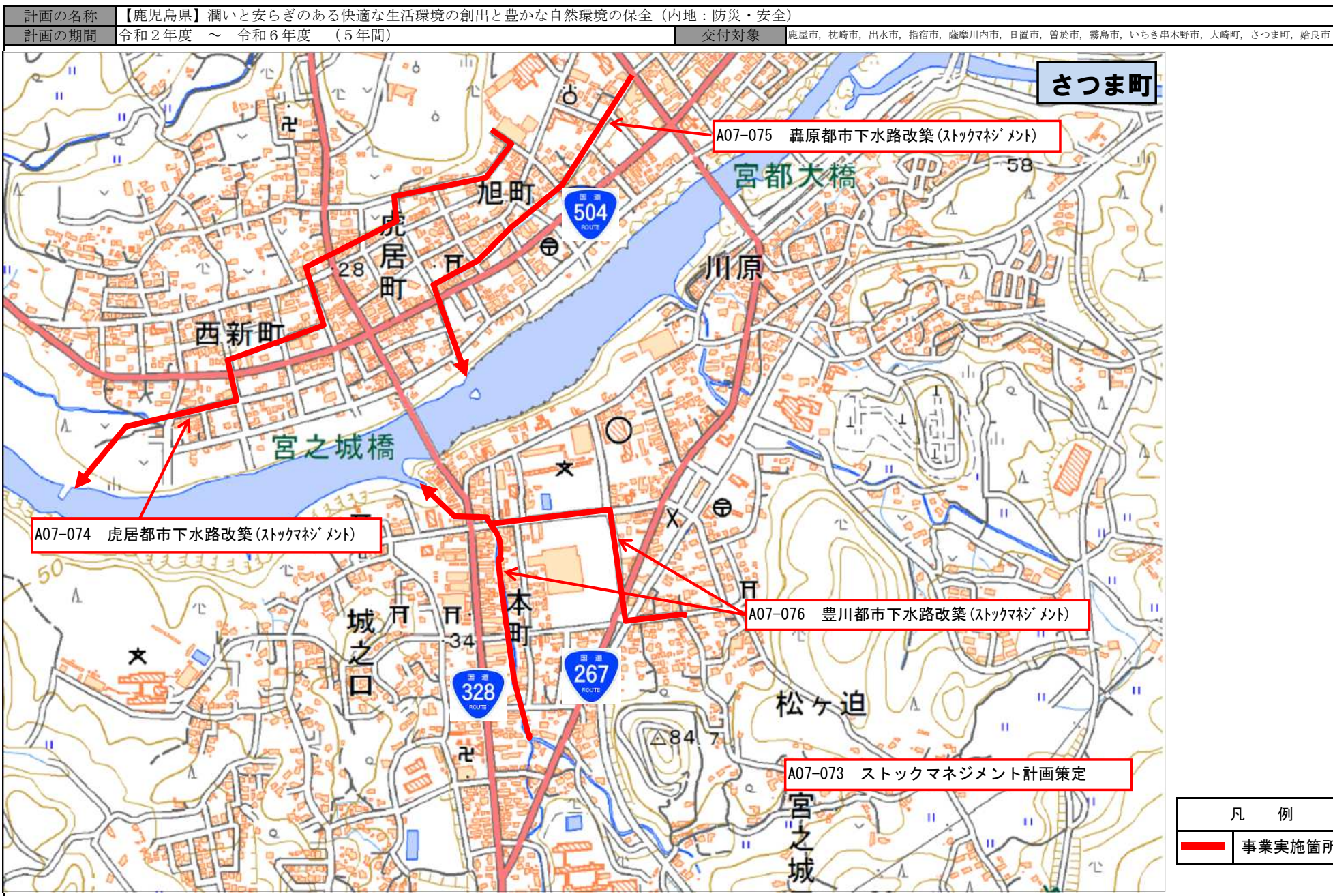
大崎町公共下水道全体計画緒元

項目	単位	今回計画
全体区域面積	(ha)	240
計画人口	(人)	2,900
処理場能力	(m <sup>3</sup> /日)	2,400

- 凡 例
- 行政区域境界
  - 都市計画区域境界
  - 市町村区域境界
  - 全体処理区域境界
  - 既計画
  - 予定処理区域境界
  - 追加
  - 廃止
  - 既計画
  - 追加
  - 廃止
  - 管理施設
  - 点検するマンホールの位置

大崎町公共下水道事業計画  
 下水道計画一般図(汚水) 図 1  
 縮尺 1:10,000 平成30年 月 日  
 鹿児島県大崎町 鹿屋設計株式会社  
 監 査  
 印

(参考図面) 防災・安全交付金



(参考図面) 防災・安全交付金

計画の名称	【鹿児島県】潤いと安らぎのある快適な生活環境の創出と豊かな自然環境の保全 (内地：防災・安全)
計画の期間	令和2年度 ～ 令和6年度 (5年間)
交付対象	鹿屋市, 枕崎市, 出水市, 指宿市, 薩摩川内市, 日置市, 曾於市, 霧島市, いちき串木野市, 大崎町, さつま町, 始良市

