






# 出水市ため池 ハザードマップ

## こじま いけ 小島ため池

このマップは、晴天時の地震により小島ため池が決壊し、全ての貯水量が瞬時に流出する状況を想定しています。

災害の状況によっては、表示されている範囲以外においても、被害が発生する可能性がありますので、注意が必要です。

### 凡例

-  **緊急避難場所 兼 避難所**
  - 緊急避難場所  
災害が発生するおそれがある時や災害発生時に、緊急的に避難し、身の安全を確保する場所です。災害状況に合わせて開設します。
  - 避難所  
地震、風水害など大きな災害が発生し、又は発生するおそれがあり、多数の避難者が想定される場合に、災害の規模、地域の状況を判断し、開設するものです。
-  防災行政無線
-  ヘリポート
-  到達時間
-  ため池・河川

### 広域図



1:5,000

0 50 100 150 200 m

作成 / 平成 29 年 3 月  
出水市 産業振興部 農林水産整備課

このハザードマップを活用して、浸水の深さに応じた避難方法を確認しましょう。



浸水の深さ	とるべき行動
5m 以上の浸水 3階以上が浸水	立ち退き避難
3~5m 未満の浸水 2階が浸水	立ち退き避難
0.5~3m 未満の浸水 1階が浸水	立ち退き避難 または 2階以上に避難
0.5m 未満の浸水 床上浸水 床下浸水	屋内待避

