

## 多面的機能支払交付金に係る活動計画書

〇〇市長 〇〇 〇〇 殿

	申請 年月日	平成 年 月 日
組織名称	〇〇〇〇〇〇	
代表者 氏名	〇〇 〇〇 〇〇	印

多面的機能支払交付金実施要綱（平成26年4月1日付け25農振第2254号農林水産事務次官依命通知）別紙1の第5の2及び別紙2の第5の2に基づき、別添のとおり、多面的機能支払交付金に係る活動計画書を提出します。



### Ⅲ. 活動の計画

#### 1. 農地維持支払

##### ① 地域資源の基礎的な保全活動

認定を受けた農用地及び施設について、次の活動を行う。

活動項目		取組	実施時期
点検・計画策定・研修	点検	遊休農地等の発生状況、対象施設における泥の堆積状況等を点検し、毎年記録管理する。	農用地 <input type="checkbox"/> 水路 <input type="checkbox"/> 農道 <input type="checkbox"/> ため池
	年度活動計画の策定	点検結果を踏まえて、実践活動に関する年度活動計画を毎年策定する。	
	事務・組織運営等の研修	事務（書類作成、申請事務等）や組織運営に関する研修を活動期間内に1回以上受講する。	
実践活動	農用地	遊休農地発生防止のための保全管理	遊休農地発生防止のための保全管理等を実施する。
		畦畔・農用地法面・防風林等の草刈り	畦畔・農用地法面等の草刈り等を実施する。
		施設の適正管理	鳥獣害防護柵等の適正管理等、必要な取組を実施する。
	水路	水路の草刈り	水路及び付帯施設（ポンプ場、調整施設等）やその周辺部の草刈りを実施する。
		水路の泥上げ	水路及びポンプ吸水槽等の泥上げを実施する。
		施設の適正管理	ゲート類等の保守管理の徹底等、必要な取組を実施する。
	農道	路肩・法面の草刈り	路肩・法面の草刈りを実施する。
		側溝の泥上げ	点検結果に基づいて、側溝の泥上げを実施する。
		施設の適正管理	農道の路面維持等、必要な取組を実施する。
	ため池	ため池の草刈り	草刈りを実施する。
		ため池の泥上げ	点検結果に基づいて、泥上げを実施する。
		附帯施設の適正管理	かんがい期前の附帯施設の清掃・除塵等、必要な取組を実施する。
	共通	異常気象時の対応	洪水、台風、地震等の後、安全を確認した上で、見回り及び必要に応じて応急措置を実施する。

##### ② 地域資源の適切な保全管理のための推進活動

活動項目	取組	実施時期				
	<table border="1" style="width: 100%;"> <tr> <th style="width: 50%;">地域ぐるみで取り組む保全管理の内容（1項目以上選択）</th> <th style="width: 50%;">取組方向（1項目以上選択）</th> </tr> <tr> <td> <input type="checkbox"/> 農地の利用集積の進展に伴う農用地に係る管理作業  <input type="checkbox"/> 高齢化の進行に伴う高齢農家の農用地に係る管理作業  <input type="checkbox"/> 不在村地主等の遊休農地に係る管理作業  <input type="checkbox"/> 農業者、地域住民等が担う共同利用施設の保全管理  <input type="checkbox"/> その他（ ）                 </td> <td> <input type="checkbox"/> 担い手との連携強化、担い手の人材・機材を有効活用した活動の実施  <input type="checkbox"/> 入り作等の近隣の担い手との協力・役割分担に基づく活動の実施  <input type="checkbox"/> 地域住民、土地持ち非農家等を含めた体制づくり、活動の実施  <input type="checkbox"/> 地域住民、新規・定年就農者等、新たな保全管理の担い手の確保  <input type="checkbox"/> 不在村地主との連絡・調整体制の構築、遊休農地等の有効活用  <input type="checkbox"/> 隣接集落との連携による相互の労力補完、広域的な活動の実施  <input type="checkbox"/> その他（ ）                 </td> </tr> </table>	地域ぐるみで取り組む保全管理の内容（1項目以上選択）	取組方向（1項目以上選択）	<input type="checkbox"/> 農地の利用集積の進展に伴う農用地に係る管理作業 <input type="checkbox"/> 高齢化の進行に伴う高齢農家の農用地に係る管理作業 <input type="checkbox"/> 不在村地主等の遊休農地に係る管理作業 <input type="checkbox"/> 農業者、地域住民等が担う共同利用施設の保全管理 <input type="checkbox"/> その他（ ）	<input type="checkbox"/> 担い手との連携強化、担い手の人材・機材を有効活用した活動の実施 <input type="checkbox"/> 入り作等の近隣の担い手との協力・役割分担に基づく活動の実施 <input type="checkbox"/> 地域住民、土地持ち非農家等を含めた体制づくり、活動の実施 <input type="checkbox"/> 地域住民、新規・定年就農者等、新たな保全管理の担い手の確保 <input type="checkbox"/> 不在村地主との連絡・調整体制の構築、遊休農地等の有効活用 <input type="checkbox"/> 隣接集落との連携による相互の労力補完、広域的な活動の実施 <input type="checkbox"/> その他（ ）	
地域ぐるみで取り組む保全管理の内容（1項目以上選択）	取組方向（1項目以上選択）					
<input type="checkbox"/> 農地の利用集積の進展に伴う農用地に係る管理作業 <input type="checkbox"/> 高齢化の進行に伴う高齢農家の農用地に係る管理作業 <input type="checkbox"/> 不在村地主等の遊休農地に係る管理作業 <input type="checkbox"/> 農業者、地域住民等が担う共同利用施設の保全管理 <input type="checkbox"/> その他（ ）	<input type="checkbox"/> 担い手との連携強化、担い手の人材・機材を有効活用した活動の実施 <input type="checkbox"/> 入り作等の近隣の担い手との協力・役割分担に基づく活動の実施 <input type="checkbox"/> 地域住民、土地持ち非農家等を含めた体制づくり、活動の実施 <input type="checkbox"/> 地域住民、新規・定年就農者等、新たな保全管理の担い手の確保 <input type="checkbox"/> 不在村地主との連絡・調整体制の構築、遊休農地等の有効活用 <input type="checkbox"/> 隣接集落との連携による相互の労力補完、広域的な活動の実施 <input type="checkbox"/> その他（ ）					
推進活動	（1項目以上選択） <input type="checkbox"/> 農業者（入り作農家、土地持ち非農家を含む）による検討会の開催 <input type="checkbox"/> 農業者に対する意向調査、農業者による現地調査 <input type="checkbox"/> 不在村地主との連絡体制の整備、調整、それに必要な調査 <input type="checkbox"/> 地域住民等（集落外の住民・組織等も含む）との意見交換・ワークショップ・交流会の開催 <input type="checkbox"/> 地域住民等に対する意向調査、地域住民等との集落内調査 <input type="checkbox"/> 有識者等による研修会、有識者を交えた検討会の開催 <input type="checkbox"/> その他（ ）					

##### ③ 農用地・施設の見回りを行う異常気象について

--

##### ④ 農地維持支払における農振農用地区域外の扱い

- 交付対象とする       交付対象としない

## 2. 資源向上支払

### (1) 地域資源の質的向上を図る共同活動

#### ① 施設の軽微な補修

認定を受けた農用地及び施設について、次の活動を行う。

活動項目		取組	実施時期
機能診断・計画策定・研修	機能診断	農用地及び水路等の施設について、機能診断及び診断結果の記録管理を毎年実施する。	農用地 <input type="checkbox"/> 水路 <input type="checkbox"/> 農道 <input type="checkbox"/> ため池
	年度活動計画の策定	機能診断結果を踏まえて、実践活動に関する年度活動計画を毎年策定する。	
	機能診断・補修技術等の研修	活動期間内に1回以上受講する。 <input type="checkbox"/> 活動組織による自主的な機能診断及び簡単な補修に関する研修 <input type="checkbox"/> 老朽化が進む施設の長寿命化のための補修、更新等に関する研修 <input type="checkbox"/> 農業用水の保全、農地の保全や地域環境の保全に資する新たな施設の設置等に関する研修	
実践活動	農用地	畦畔の再構築、農用地法面の初期補修、暗渠施設の清掃等を実施する。	
	水路	水路側壁のはらみ修正、目地詰め、破損施設の補修等を実施する。	
	農道	路肩・法面の初期補修、側溝の目地詰め、破損施設の補修等を実施する。	
	ため池	遮水シートの補修、構造物の目地詰め、破損施設の補修等を実施する。	

#### ② 農村環境保全活動

活動項目		取組	実施時期
計画策定		選択したテーマについて、基本方針、保全方法、活動内容等を示した計画を毎年策定する。 <input type="checkbox"/> 生態系保全 <input type="checkbox"/> 水質保全 <input type="checkbox"/> 景観形成・生活環境保全 <input type="checkbox"/> 水田貯留機能増進・地下水かん養 <input type="checkbox"/> 資源循環	
啓発・普及		選択したテーマに基づき、地域住民等への広報活動等の取組を毎年1つ以上実施する。 <input type="checkbox"/> 広報活動(パンフレット等の作成・頒布、看板設置等)、啓発活動(有識者の指導、勉強会等) <input type="checkbox"/> 地域住民との交流活動、学校教育・行政機関等との連携 <input type="checkbox"/> 地域内の規制等の取り決め	
実践活動		選択したテーマに基づき、実践活動の取組を毎年1つ以上実施する。	

#### ③ 多面的機能の増進を図る活動

活動項目	取組	実施時期
多面的機能の増進を図る活動	<input type="checkbox"/> 遊休農地の有効活用 <input type="checkbox"/> 農地周りの共同活動の強化 <input type="checkbox"/> 地域住民による直営施工 <input type="checkbox"/> 防災・減災力の強化 <input type="checkbox"/> 農村環境保全活動の幅広い展開 <input type="checkbox"/> 医療・福祉との連携 <input type="checkbox"/> 農村環境保全活動を1テーマ追加 <input type="checkbox"/> 農村文化の伝承を通じた農村コミュニティの強化 <input type="checkbox"/> 高度な保全活動の実施	

### (2) 施設の長寿命化のための活動

活動区分	活動内容	延べ数量	年度計画				
			年度	年度	年度	年度	年度
<input type="checkbox"/> 補修 <input type="checkbox"/> 更新等							
<input type="checkbox"/> 補修 <input type="checkbox"/> 更新等							
<input type="checkbox"/> 補修 <input type="checkbox"/> 更新等							
<input type="checkbox"/> 補修 <input type="checkbox"/> 更新等							
<input type="checkbox"/> 補修 <input type="checkbox"/> 更新等							
<input type="checkbox"/> 補修 <input type="checkbox"/> 更新等							
<input type="checkbox"/> 補修 <input type="checkbox"/> 更新等							
<input type="checkbox"/> 補修 <input type="checkbox"/> 更新等							
<input type="checkbox"/> 補修 <input type="checkbox"/> 更新等							

### (3) 地域資源保全プランの策定 / 組織の広域化・体制強化

実施予定年度	地域資源保全プランの策定		広域活動組織の設立		特定非営利活動法人化	
	平成	年度	平成	年度	平成	年度

## 3. 高度な農地・水の保全活動

実施する

※ 経過措置として、農地・水保全管理支払交付金実施要綱(平成24年4月6日23農振第2342号農林水産事務次官依命通知)に基づく向上活動支援交付金の活動計画により実施する場合はチェックを入れる。

《添付書類》


活動組織規約









(別紙)

# 認定対象区域図面

組織名

〇〇〇〇〇〇



活動の対象となる資源	
	農用地
	開水路
	パイプライン
	農道
	ため池
	遊休農地
	農村環境保全活動の実施箇所
	施設の長寿命化の対象施設